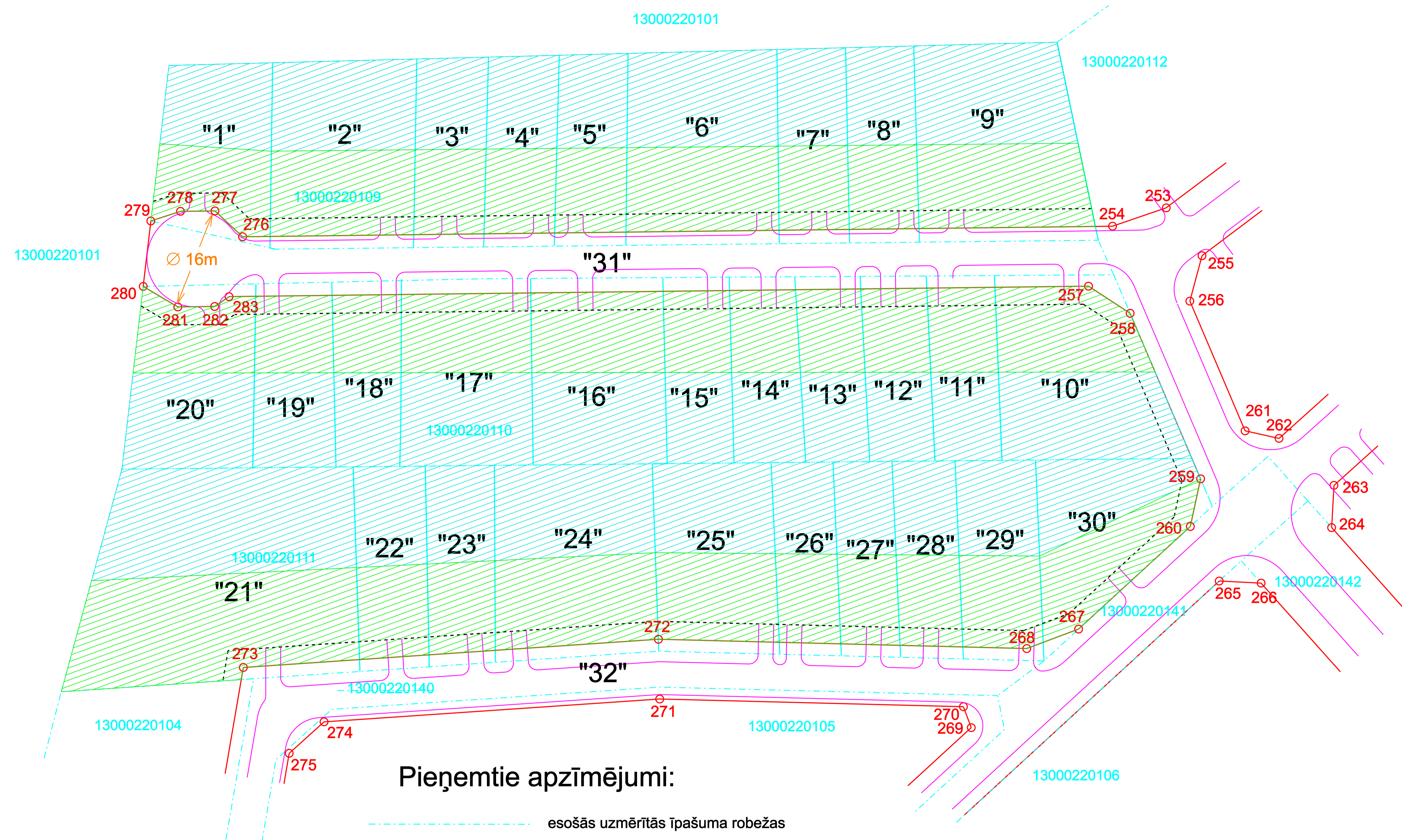


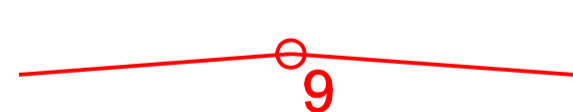
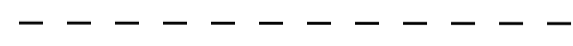
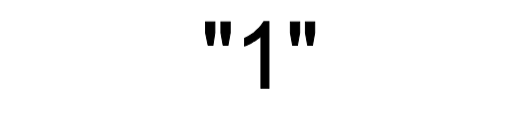





Vietējo ūdens un kanalizācijas sistēmu izvietojuma shēma



Pieņemtie apzīmējumi:

-  esošās uzmērītās īpašuma robežas
-  projektētās nomas robežas
-  projektētās ielu sarkanās līnijas
-  būvlaide 3m
-  "1" parces Nr. pēc kārtas
-  projektētā brauktuve
-  teritorija, kas paredzēta attīrīšanas iekārtu ievietošanai
-  teritorija, kas paredzēta ūdens ņemšanas vietām