






Pieņemtie apzīmējumi:

-  esošās uzmērītās īpašuma robežas
-  projektētās nomas robežas
-  projektētās ielu sarkanās līnijas
-  "1" parces Nr. pēc kārtas
-  transporta kustības virziens

Transporta kustības shēma